

VERLAGSPROGRAMM

Edition Hausboot Böckl

Stand: 21. 4. 2011


Zur Vorbereitung auf das Revier: Mit dem Hausboot durch . . .



Detailführer für die Reise: Unterwegs auf . . .



Ratgeber: Hausbootfahren leicht gemacht



Edition
Hausboot
Böckl



Edition Hausboot Böckl
Haizingerg. 33, 1180 Wien,
Tel. +43 (0)1 470 470 8, Fax. +43 (0)1 470 66 11
bestellung@hausboot-boeckl.com
www.hausboot-boeckl.com



ISBN-13: 978-3-901309-24-3

Code: HB Holl

Harald Böckl:

**Mit dem Hausboot durch Holland.
Die Friesische Seenplatte und
der Großraum Amsterdam.
Mit 22 Tourentipps.**

156 Seiten, 157 Farbfotos,
25 Karten, 22 Tourentipps für mehr
als 100 individuelle Strecken,
Hardcover 24 x 19 x 1,5 cm;
April 2011,
EUR 29,-



Mit dem Hausboot durch Holland

Die zahllosen Wasserwege der Niederlande bieten eine unglaubliche Vielfalt an Touren-Möglichkeiten. Doch wo sind die Brücken hoch genug? Wo finde ich besonders attraktive Orte und Landschaften?

In diesem Buch finden Sie 22 ausgewählte Touren-Module, die Sie zu mehr als 100 individuellen Reisstrecken zusammenstellen können. Detaillierte Angaben über Brücken und Schleusen, Liegeplätze und Kosten, Dörfer, Städte und Sehenswürdigkeiten helfen bei der Vorbereitung und unterwegs.

Ein eigenes Kapitel ist der Durchfahrt Amsterdams gewidmet, natürlich mit Detailkarte und inklusive Tipps zu bekannten und unbekanntem Anlegemöglichkeiten in dieser Metropole.

KOSTENLOSES UPDATE-SERVICE: Mit dem Buch erhält man ein Passwort, mit dem man aktuelle Updates aus dem Internet herunterladen oder direkt beim Verlag beziehen kann.

INHALT:

Wissenswertes über die Niederlande

Schleusen-Rekorde

Der Kampf gegen das Wasser

Angeln in den Niederlanden

Der Nord-Osten (Orte, Sehenswürdigkeiten, Kuriositäten)

Der Süd-Westen (Orte, Sehenswürdigkeiten, Kuriositäten)

Tourentipps: 22 Module für mehr als 100 individuelle Touren,
inkl. Details zu Brücken, Schleusen und Öffnungszeiten

Boots-Lexikon Niederländisch-Deutsch

Gebühren, Sperrungen, Wasserkarten


Die ungewöhnlichsten Museen und Ausstellungen

Unbekannte und vergessene Details . . .

Edition
Hausboot
Böckl



Edition Hausboot Böckl
Haizingerg. 33, 1180 Wien,
Tel. +43 (0)1 470 470 8, Fax. +43 (0)1 470 66 11
bestellung@hausboot-boeckl.com
www.hausboot-boeckl.com



ISBN-13: 978-3-901309-13-7

Code: HB Sfr

Harald Böckl:

Mit dem Hausboot durch
Südfrankreich.

Camargue, Canal du Rhône à Sète,
Étang de Thau, Canaux du Midi,
Garonne-Seitenkanal, Aquitanien,
Baïse, Lot, Charente



176 Seiten, 286 Farbfotos,

6 Übersichtspläne,

Hardcover 24 x 19 x 1,7 cm;

4. kompl. überarbeitete Neuauflage,

April 2008, EUR 24,-



Mit dem Hausboot durch Südfrankreich

Was hat es mit der „Ratafia-Schleuse“ auf sich? Wo geht man „Austern streicheln“? Und was hat eine Guillotine mit Hausboot-Fahren zu tun? Diese und zahlreiche andere Fragen beantwortet das Buch „Mit dem Hausboot durch Südfrankreich“.

Südfrankreich hat mehr Wasserwege zu bieten, als man allgemein glaubt. Neben dem Canal du Midi warten der Garonne-Seitenkanal, der Étang de Thau, der Canal du Rhône à Sète in der Camargue, die Baïse, der Untere und der Obere Lot, die Verbindungskanäle sowie die Charente auf Hausboot-Urlauber. Wodurch sich die einzelnen Regionen unterscheiden, wie man sein „optimales“ Urlaubsgebiet findet, was es an Sehenswürdigkeiten und Besonderheiten gibt, lesen Sie in diesem Buch. Das Kapitel „Was in keinem Führer steht“ beleuchtet Land und Leute in Form von Anekdoten und Geschichten.

Von Hausboot-Profis geschrieben, ergänzt durch Berichte von Hausboot-Urlaubern – hier finden alle Hausboot-Freunde entscheidende Tipps und Informationen für einen gelungenen Boots-Urlaub in Süd- und Südwestfrankreich.

KOSTENLOSES UPDATE-SERVICE: Mit dem Buch erhält man ein Passwort, mit dem man aktuelle Updates aus dem Internet herunterladen oder direkt beim Verlag beziehen kann.

INHALT:

Wissenswertes über Frankreich

Die Weine in Süd-Frankreich

Ein paar Hausboot-Tipps

Canal du Midi

Canal de la Robine und Canal de Junction

Garonne-Seitenkanal

Baïse

Étang de Thau

Canal du Rhône à Sète (Camargue)

Charente

Oberer und Unterer Lot

Urlauber berichten

Was in keinem Führer steht

Edition
Hausboot
Böckl



Edition Hausboot Böckl
Haizingerg. 33, 1180 Wien,
Tel. +43 (0)1 470 470 8, Fax. +43 (0)1 470 66 11
bestellung@hausboot-boeckl.com
www.hausboot-boeckl.com



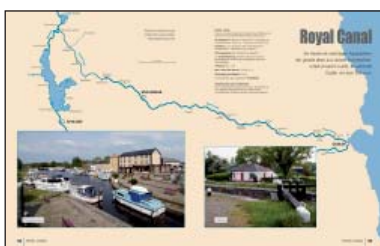
ISBN-13: 978-3-901309-14-4

Code: HB Irl

Harald Böckl:

Mit dem Hausboot durch Irland.
Shannon, Lough Erne, The Link
(Shannon-Erne-Kanal),
Royal Canal, Grand Canal,
River Barrow

144 Seiten, 181 Farb- und 25 SW-
Fotos, 6 Übersichtspläne,
Hardcover 24 x 19 x 1,7 cm ;
2. kompl. überarbeitete Neuauflage,
2010,
EUR 24,-



Mit dem Hausboot durch Irland

Urlaub abseits ausgetretener Touristenpfade – mit dem Hausboot entdeckt man Irland von einer ganz neuen Seite. Doch für welche Region soll man sich entscheiden? Irland bietet mit Oberem und Unterem Shannon, dem Lough Erne, dem Link (Shannon-Erne-Kanal), dem Royal Canal, Grand Canal und River Barrow eine beachtliche Auswahl an Fahrgebieten. Das Buch beschreibt alle Reviere, gibt Tipps fürs Hausboot-Fahren und nützliche Hinweise zu Irland. Urlaubs-Berichte runden das Gesamtbild ab.

Das Buch, von Hausboot-Profis geschrieben, ergänzt durch persönliche Eindrücke von Hausboot-Urlaubern, hilft bei der Auswahl des Reviers und ist ein hilfreicher Führer für unterwegs.

KOSTENLOSES UPDATE-SERVICE: Mit dem Buch erhält man ein Passwort, mit dem man aktuelle Updates aus dem Internet herunterladen oder direkt beim Verlag beziehen kann.

INHALT:

Die Wasserwege in Irland – eine Übersicht
Wissenswertes über Irland

Kühle Guinness-Tipps für heiße Tage

Insider-Tipps

Der Shannon: Geschichtliches, Angeln, Sehenswürdigkeiten

The Link: Geschichtliches, Navigatorisches, Sehenswürdigkeiten,

Lough Erne: Der Fluss mit 154 Inseln; Sehenswürdigkeiten; Angeln

Grand Canal: Der Bierbrauer-Kanal und seine Sehenswürdigkeiten

River Barrow und Royal Canal: Eine Reise ins vergessene Irland

Literaturtipps

Index

Edition
Hausboot
Böckl




Edition Hausboot Böckl
Haizingerg. 33, 1180 Wien,
Tel. +43 (0)1 470 470 8, Fax. +43 (0)1 470 66 11
bestellung@hausboot-boeckl.com
www.hausboot-boeckl.com

Mit dem Hausboot durch Burgund

Burgund und Zentralfrankreich bieten mehr Wasserwege, als man allgemein glaubt. Neben so bekannten Revieren wie Nivernais- oder Burgundkanal, wie Saône und Seille wollen auch noch der Doubs, die Zentrumskanäle, der Loire-Seitenkanal, der Rhone-au-Rhin- oder der Marne-Saône-Kanal entdeckt werden. Wo kann ich baden oder angeln? Wie steht es mit Kultur bzw. Natur? Was unterscheidet die einzelnen Kanäle und Flüsse voneinander? Die Antwort findet man in diesem Buch, das neben Beschreibungen der Regionen auch Berichte von Hausboot-Urlaubern enthält.

Von Hausboot-Profis geschrieben, ergänzt durch Berichte von Hausboot-Urlaubern – in diesem Buch finden alle Hausboot-Freunde entscheidende Tipps und Informationen für die Auswahl des Reisegebietes in Zentralfrankreich.



ISBN-13: 978-3-901309-04-5

Code: HB Burg


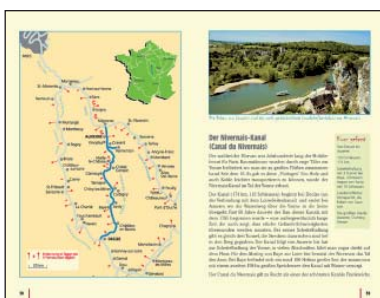
Angelika Maschke/Harald Böckl:
Mit dem Hausboot
durch Burgund.

Burgund-Kanal, Nivernais-
Kanal, Yonne, Loire-Seitenkanal,
Zentrums-Kanäle, Saône, Seille,
Doubs, Canal du Rhone au Rhin,
Marne-Saône-Kanal.

160 Seiten, 102 Farbfotos sowie
13 Detail- und Übersichtskarten;
Hardcover 21,5 x 14 x 1,5 cm ;
4. kompl. überarbeitete Auflage,
2006; EUR 19,-

INHALT:

- Allgemeines
- Geografisches
- Wetter
- Bares und Plastikgeld
- Telefonieren
- Öffnungszeiten
- Angeln
- Essen und Trinken
- Weine und Weinbauregionen
- Burgund-Kanal
- Nivernais-Kanal
- Die Yonne
- Zentrums-Kanäle
- Loire-Seitenkanal
- Zweigkanal Roanne-Digoin
- Obere und Untere Saône
- Seille
- Canal du Rhône au Rhin
- Canal de la Marne à la Saône
- Urlauber berichten
- Literaturtipps



Edition
Hausboot
Böckl



Edition Hausboot Böckl
Haizingerg. 33, 1180 Wien,
Tel. +43 (0)1 470 470 8, Fax. +43 (0)1 470 66 11
bestellung@hausboot-boeckl.com
www.hausboot-boeckl.com



ISBN-13: 978-3-901309-15-1

Code: HB leicht


Angelika Maschke/Harald Böckl:
Hausboot-Fahren leicht gemacht.
Tipps und Tricks für Hausboot-
Urlauber

84 Seiten, durchgehend in Farbe.

84 Fotos, 63 Grafiken.

2. komplett überarbeitete Auflage.

EUR 14,-



Hausboot-Fahren leicht gemacht

Hausboot-Fahren leicht gemacht ist der Ratgeber für alle Belange rund ums Hausboot: vom Anlegemanöver bis zum Schleusen, von der Bilgepumpe über die Wartung des Motors bis hin zu den wichtigsten Knoten. Tipps und Tricks aus der Praxis helfen, einen unbeschwerteten Urlaub zu verbringen. An- und Ablegen, Schleusenfahren, die wichtigsten Knoten und vieles mehr wird durch Bilderfolgen und detaillierte Grafiken schrittweise und anschaulich beschrieben. „Fachchinesisches“ wird in einfachen Worten leicht verständlich erklärt.

Schritt für Schritt werden Manöver mit dem Hausboot sowie die wichtigsten Knoten beschrieben, angefangen von der einfachsten Variante für Einsteiger bis zur „eleganten“ Ausführung, die auch für Hausboot-Profis Neues und Wissenswertes bringt. Ein Kapitel über Problembehebung sowie ein ausführlicher Nachschlage-Teil („ABC“) runden die Informationen ab.

INHALT:

Wie ist das eigentlich, wenn man mit dem Hausboot fährt?

Fachchinesisches

Übernahme und Rückgabe der Boote

Navigation allgemein

Ablegen

Anlegen

Schleusenmanöver allgemein

Bergab schleusen

Bergauf schleusen

Knoten

Leinen (Seile)

Motor: starten, abstellen, kontrollieren

Sicherheit an Bord

A B C

Problembehebung


Literatur-Tipps, Wasserkarten

Edition
Hausboot
Böckl



Edition Hausboot Böckl
Haizingerg. 33, 1180 Wien,
Tel. +43 (0)1 470 470 8, Fax. +43 (0)1 470 66 11
bestellung@hausboot-boeckl.com
www.hausboot-boeckl.com

Nivernais-Kanal: Mit dem Hausboot unterwegs Detailführer



ISBN-13: 978-3-901309-03-8

Code: Uw Niv

Angelika Maschke/Harald Böckl:
Mit dem Hausboot unterwegs auf dem Nivernais-Kanal.
Der Nivernais von Auxerre bis Decize, die Yonne von Joigny bis Auxerre

Durchgehend in Farbe; 84 Seiten, 67 Farbfotos, 33 farbige Grafiken und Karten; Format 12,5 x 22 cm. 2. überarbeitete Auflage, 2006. GRATIS-UPDATE per Internet. EUR 14,-



Sehenswürdigkeiten, Restaurants, Anlegeplätze, Schleusen, Entfernungen, Einkaufsmöglichkeiten, Kurioses, Wissenswertes, Neues, Unbekanntes, Tipps und Tricks sowie jede Menge persönliche Kommentare und Anmerkungen der Autoren: Das ist der 84-seitige Führer über den Nivernais-Kanal und die Yonne. Sie finden zusätzlich Öffnungszeiten und Telefonnummern von Geschäften, Restaurants, Taxis etc. Übersichtspläne helfen bei der raschen Orientierung. 67 Farbfotos und 33 farbige Abbildungen ergänzen die Informationen.

Mit diesem Führer hat man den Nivernais und die Yonne fest im Griff – im wahrsten Sinn des Wortes, denn er ist handlich und lässt sich leicht einstecken.

KOSTENLOSES UPDATE-SERVICE: Mit dem Führer erhält man ein Passwort, mit dem man aktuelle Updates aus dem Internet herunterladen oder direkt beim Verlag beziehen kann.

INHALT:


„Gebrauchsanweisung“ und Zeichenerklärung
Die Wasserwege
Essen und Trinken – eine „Kurzanleitung“
Ruhetage, Öffnungszeiten
Taxis
Weinbaugebiete
Angeln
Notrufnummern, Telefonieren
Historisches
Technische Daten
Schleusen und ihre Öffnungszeiten
Geschwindigkeitsbeschränkungen
Wissenswertes rund um den Kanal
1. Abschnitt: Joigny bis Auxerre
2. Abschnitt: Auxerre bis Clamecy
3. Abschnitt: Clamecy bis Baye
4. Abschnitt: Baye bis Decize
Index
Literaturtipps

Edition
Hausboot
Böckl



Edition Hausboot Böckl
Haizingerg. 33, 1180 Wien,
Tel. +43 (0)1 470 470 8, Fax. +43 (0)1 470 66 11
bestellung@hausboot-boeckl.com
www.hausboot-boeckl.com

Saône und Seille: Mit dem Hausboot unterwegs Detailführer



ISBN-13: 978-3-901309-21-2
Code: Uw Son

Angelika Maschke/Harald Böckl:
Saône und Seille: Mit dem Hausboot
unterwegs; Detailführer
Die Saône von Corre bis Mâcon,
die Seille von La Trouchère bis
Louhans.

Durchgehend in Farbe, 76 Seiten,
59 Fotos, 16 Grafiken und Über-
sichtskarten. 4. kompl. überarbeitete
Auflage, 2010, Format 12,5 x 22 cm.
GRATIS-UPDATE per Internet.
EUR 14,-



Sehenswürdigkeiten, Restaurants, Anlegeplätze, Schleusen, Entfer-
nungen, Einkaufsmöglichkeiten, Kurioses, Wissenswertes, Neues,
Unbekanntes, Tipps und Tricks sowie jede Menge persönliche Kom-
mentare und Anmerkungen der Autoren: Das ist der Führer über die
Flüsse Saône und Seille. Sie finden zusätzlich Öffnungszeiten und
Telefonnummern von Geschäften, Restaurants, Taxis etc. Übersichts-
pläne helfen bei der raschen Orientierung. Zahlreiche Farbfotos und
farbige Abbildungen ergänzen die Informationen.

Mit diesem Führer hat man die Saône und die Seille fest im Griff – im
wahrsten Sinn des Wortes, denn er ist handlich und lässt sich leicht
einstecken.

KOSTENLOSES UPDATE-SERVICE: Mit dem Führer erhält man ein
Passwort, mit dem man aktuelle Updates aus dem Internet herunter-
laden oder direkt beim Verlag beziehen kann.

INHALT:

„Gebrauchsanweisung“ und Zeichenerklärung

Die Wasserwege

Gastronomisches

Ruhetage, Öffnungszeiten

Taxis

Notrufnummern, Telefonieren

Historisches

Technische Daten

Schleusen und ihre Öffnungszeiten

Wissenswertes rund um die Wasserwege

1. Abschnitt: von Corre bis Gray
2. Abschnitt: von Gray bis St.-Jean-de-Losne
3. Abschnitt: von St.-Jean-de-Losne bis Chalon
4. Abschnitt: Chalon bis Macon
5. Abschnitt: Die Seille von la Truchère bis Louhans

Index

Literaturtipps

Edition
Hausboot
Böckl



Edition Hausboot Böckl
Haizingerg. 33, 1180 Wien,
Tel. +43 (0)1 470 470 8, Fax. +43 (0)1 470 66 11
bestellung@hausboot-boeckl.com
www.hausboot-boeckl.com

Zentrumskanäle: Mit dem Hausboot unterwegs Detailführer

**Canal du Centre, Loire-Seitenkanal,
Canal de Briare, Canal du Loing**



ISBN-13: 978-3-901309-22-9

Code: Uw Centre

Harald Böckl:
Zentrumskanäle
Mit dem Hausboot unterwegs
Detailführer

**Canal du Centre, Loire-Seitenkanal,
Canal de Briare, Canal du Loing.**

**Durchgehend in Farbe, 76 Seiten,
47 Fotos, 17 Grafiken und Über-
sichtskarten, Format 12,5 x 22 cm.
Auflage 2010.
GRATIS-UPDATE per Internet.
EUR 14,-**



Sehenswürdigkeiten, Restaurants, Anlegeplätze, Schleusen, Entfernungen, Einkaufsmöglichkeiten, Kurioses, Wissenswertes, Neues, Unbekanntes, Tipps und Tricks sowie jede Menge persönliche Kommentare und Anmerkungen der Autoren: Das ist der Führer über die Flüsse Saône und Seille. Sie finden zusätzlich Öffnungszeiten und Telefonnummern von Geschäften, Restaurants, Taxis etc. Übersichtspläne helfen bei der raschen Orientierung. Zahlreiche Farbfotos und farbige Abbildungen ergänzen die Informationen.

Mit diesem Führer hat man die Zentrumskanäle fest im Griff – im wahrsten Sinn des Wortes, denn er ist handlich und lässt sich leicht einstecken.

KOSTENLOSES UPDATE-SERVICE: Mit dem Führer erhält man ein Passwort, mit dem man aktuelle Updates aus dem Internet herunterladen oder direkt beim Verlag beziehen kann.

INHALT:


„Gebrauchsanweisung“ und Zeichenerklärung
Die Zentrumskanäle im Überblick
Ruhetage, Öffnungszeiten, Taxis, Schleusenzeiten
Übersichtsplan
1. Abschnitt: von St.-Mammès bis Briare
2. Abschnitt: von Briare bis Nevers
3. Abschnitt: von Nevers bis Digoin
4. Abschnitt: Digoin bis Chalon
Literaturtipps
Index

Edition
Hausboot
Böckl



Edition Hausboot Böckl
Haizingerg. 33, 1180 Wien,
Tel. +43 (0)1 470 470 8, Fax. +43 (0)1 470 66 11
bestellung@hausboot-boeckl.com
www.hausboot-boeckl.com

Burgund-Kanal: Mit dem Hausboot unterwegs Detailführer



ISBN-13: 978-3-901309-18-2
Code: Uw Burg

Angelika Maschke/Harald Böckl:
Burgund-Kanal: Mit dem Hausboot
unterwegs; Detailführer
Der Burgund-Kanal von Migennes
bis St.-Jean-de-Losne

Durchgehend in Farbe, 76 Seiten;
73 Fotos, 27 Grafiken und Über-
sichtskarten, Format 12,5 x 22 cm;
2. Auflage, 2007.
GRATIS-UPDATE per Internet.
EUR 14,-



Sehenswürdigkeiten, Restaurants, Anlegeplätze, Schleusen, Entfer-
nungen, Einkaufsmöglichkeiten, Kurioses, Wissenswertes, Neues,
Unbekanntes, Tipps und Tricks sowie jede Menge persönliche Kom-
mentare und Anmerkungen der Autoren: Das ist der Führer über den
Burgund-Kanal. Sie finden Öffnungszeiten und Telefonnummern von
Geschäften, Restaurants, Taxis etc. Übersichtspläne helfen bei der
raschen Orientierung. Zahlreiche Farbfotos und farbige Abbildungen
ergänzen die Informationen.

Mit diesem Führer hat man den Burgund-Kanal fest im Griff – im
wahrsten Sinn des Wortes, denn er ist handlich und lässt sich leicht
einstecken.

KOSTENLOSES UPDATE-SERVICE: Mit dem Führer erhält man ein
Passwort, mit dem man aktuelle Updates aus dem Internet herunter-
laden oder direkt beim Verlag beziehen kann.

INHALT:


„Gebrauchsanweisung“ und Zeichenerklärung
Der Wasserweg: Geschichtliches
Essen und Trinken – eine „Kurzanleitung“
Ruhetage, Öffnungszeiten
Taxis
Weinbaugebiete
Angeln
Notrufnummern, Telefonieren
Technische Daten
Schleusen und ihre Öffnungszeiten
Geschwindigkeitsbeschränkungen
Wissenswertes rund um die Wasserwege
Die in einzelnen Abschnitte des Burgundkanals im Detail
Index
Literaturtipps

Edition
Hausboot
Böckl



Edition Hausboot Böckl
Haizingerg. 33, 1180 Wien,
Tel. +43 (0)1 470 470 8, Fax. +43 (0)1 470 66 11
bestellung@hausboot-boeckl.com
www.hausboot-boeckl.com

Meuse- und Vosges-Kanal: Mit dem Hausboot unterwegs Detailführer



ISBN-13: 978-3-901309-19-9
Code: Uw Meuse

Angelika Maschke/Harald Böckl:
Meuse- und Vosges-Kanal
(ehemals: Canal de l'Est, Nord- und
Südabschnitt): Mit dem Hausboot
unterwegs; Detailführer
Der Canal des Vosges und
der Canal de la Meuse.
Von Givet an der belgischen Grenze
bis Corre an der Saône.

Durchgehend in Farbe, 100 Seiten,
101 Fotos, 39 Grafiken und Über-
sichtskarten; Format 12,5 x 22 cm
Auflage 2007.
GRATIS-UPDATE per Internet.
EUR 14,-



Sehenswürdigkeiten, Restaurants, Anlegeplätze, Schleusen, Entfer-
nungen, Einkaufsmöglichkeiten, Kurioses, Wissenswertes, Neues,
Unbekanntes, Tipps und Tricks sowie jede Menge persönliche Kom-
mentare und Anmerkungen der Autoren: Das ist der Führer für den
Vogesen-Kanal und für die kanalisierte Meuse (dieser Wasserweg
wurde früher auch als Canal de l'Est bezeichnet). Sie finden Öff-
nungszeiten und Telefonnummern von Geschäften, Restaurants, Taxis
etc. Übersichtspläne helfen bei der raschen Orientierung. Zahlreiche
Farbfotos und farbige Abbildungen ergänzen die Informationen.

Mit diesem Führer hat man den Vogesen-Kanal und die Meuse
(ehemals Canal de l'Est) fest im Griff – im wahrsten Sinn des Wortes,
denn er ist handlich und lässt sich leicht einstecken.

KOSTENLOSES UPDATE-SERVICE: Mit dem Führer erhält man ein
Passwort, mit dem man aktuelle Updates aus dem Internet herunter-
laden oder direkt beim Verlag beziehen kann.

INHALT:

„Gebrauchsanweisung“ und Zeichenerklärung
Die Wasserwege in der Übersicht
Ruhetage, Öffnungszeiten
Taxis
Weinbaugebiete
Notrufnummern, Telefonieren
Historisches
Technische Daten
Schleusen und ihre Öffnungszeiten
Geschwindigkeitsbeschränkungen
Wissenswertes rund um die Wasserwege
1. Abschnitt: Untere Meuse (in Frankreich)
2. Abschnitt: Obere Meuse (in Frankreich)
3. Abschnitt: Verbindung Meuse–Vosges
4. Abschnitt: Canal des Vosges
Index
Literaturtipps

Edition
Hausboot
Böckl



Edition Hausboot Böckl
Haizingerg. 33, 1180 Wien,
Tel. +43 (0)1 470 470 8, Fax. +43 (0)1 470 66 11
bestellung@hausboot-boeckl.com
www.hausboot-boeckl.com